



Retningslinjer for ekspertanmeldelsen

for
Shelterforeningen

Som angivet i Shelterforeningens forretningsorden §10 stk. 2, har medlemmer af foreningen mulighed for at lave ekspertanmeldelser af shelterpladser, på Shelterforeningens vegne. Til dette har anmeldelsesudvalget udarbejdet dette dokument med retningslinjer herfor - dette for at skabe en ensartethed, sammenlignelighed og høj kvalitet for hver enkel anmeldelse og anmeldelsesarkivet som helhed.

Dette dokument er et levende dokument der til enhver tid kan redigeres i eller tilføjes til.

Navn og adresse

Til indeksering og fremvisning, skal shelterpladsens adresse og navn angives.

Tags






Til filtersøgning og videreudvikling af Shelter app, skal der angives hvorvidt der er skov, toilet og brænde tilknyttet shelterpladsen.

(Skov (ja/nej), toilet (ja/nej), brænde (ja/nej)).

Rating

For et hurtig, visuelt indtryk af af shelterpladsens niveau, anvendes ratingsystemet med forgyldte shelterikoner som et udtryk derfor. Ét forgyldt shelterikon er laveste karakter, og fem forgyldte shelterikoner er topkarakteren.

I praksis vil man have en fornemmelse for karakteren, men man skal være opmærksom på følgende:

- | | |
|---|--|
|  | - Her vil jeg helst ikke komme igen. |
|  | - På en vindstille sommerdag ville det være en mulighed. |
|  | - Nogenlunde, med plads til forbedring. |
|  | - Godt sted uanset årstid/vejr. |
|  | - En favorit, og altid en mulighed. |

Kort anmeldelse

En begrundelse for rating-karakteren. Komprimeret, velformuleret og velovervejet.

Fordele/ulemper

Max tre punkter af korte sætninger (2-5 ord), der adskiller/fremhæver denne shelterplads. Irritationsmomenter eller særligt positive oplevelser/tiltag på shelterpladsen.

Udvidet anmeldelse

En gennemgribende anmeldelse af shelterpladsen. Sproget er umiddelbart frit - en neutral tone skal holdes, og teksten skal berøre følgende punkter. Nøgleordene kan være en hjælp dertil.

Pladsens beliggenhed

(Ift. parkering, gå afstand, synlighed, terræn etc.)

Overordnet indtryk

(evt. pris, beliggenheden med omgivelser, æstetik, åbenhed, privathed, årstidsegnethed etc.)

Shelternes stand

(størrelse, sengepladser, højde, indgangshul, indbyrdes placering, udhæng etc.)

Bålpladsens stand

(rist, brænde, siddepladser, placering ift. sheltere, størrelse etc.)

Andre faciliteter

(borde, bænke, brændekløver, økse, brændestabel, rindende vand, skraldespande, indkøbsmuligheder, sø, fisketegn etc.)

Toiletforhold

(træk og slip, toiletpapir, periodeaflysning, muld, placering ift. plads etc.)

Ekspertinformation

(svampe, bær, planter, vildt, yderligere oplevelser i nærområdet etc.)

Fotos

For disse skal det tilstræbes at billederne skydes i så godt vejr som muligt. Motiverne skal være i fokus, billederne skarpe og uslørede. Kameraet skal være af en kaliber på min. 4 megapixels, og billedet skal så vidt muligt tages i vidvinkel. Grundlæggende skal billederne munde ud i at være billeder man gerne selv vil se, og får mest ud af. Bliver billedet rystet eller på anden måde ufuldstændigt, prøver man igen.

360 grader

Ens position for billedet skal så vidt muligt være centralt, med udsigt til størstedelen af frontfacaderne på pladsens faciliteter.

Til dette dokument er herunder vedhæftet et eksempel på en anmeldelse, til at eksemplificere retningslinjerne.

Navn og adresse

Fladbro Skov Shelterplads
Fladbrovej 134
8920 Randers

Tags

Skov - ja
Toilet - ja
Brændeskur - ja

Rating-karakter

4/5

Kort anmeldelse

En hyggelig placering med god ventilation og centreret bålplads. En afprivatiseret perle, tæt på Randers bygrænse, med alle de faciliteter man kunne ønske sig. To veludførte sheltere med lavt til loftet.

Fordele

Smuk natur.
Velholdte faciliteter.
Indkøbsmuligheder.

Ulemper

Begrænset privatliv.
Åbent område.

Udvidet anmeldelse

Med parkeringsmuligheder 300 m. fra pladsen og udemærket skiltning dertil, er denne shelterplads en perle et stenkast fra Randers bygrænse. Pladsen har udemærket læforhold, på trods af en bakket placering med en skov af sporadisk karakter.

Med dens placering så tæt på bygrænsen, er gæster ikke et sjældent syn selvom man gæster det i vintermånederne.

Med to sheltere af 8 personers størrelse, kunne man forvente et udhæng i en højde af mere end 150 cm - det er imidlertid ikke tilfældet. Udført i tyk tømmer og med indgangshul i henholdsvis øst og vest, giver de mulighed for læ og ly i enhver situation. Udemærket afstand mellem de to sheltere, givet man er flere grupper på tur.

Centreret mellem de to sheltere, findes een stor bålplads med kampestensætning omkring. Meget åbent i blæsende vejr, men ideelt for store grupper. Henslængt langs bålpladsen findes en rist til opstilling på enten brænde eller sten.

Tilhørende pladsen er en imponerende brændestabel med manuel brændekløver.

På pladsens yderområde findes 3 bord/bænke-sæt der desværre er naglet i jorden, et informerende shelterplads-skilt og en skraldespand.

Tæt ved parkeringsmuligheden findes Skovhytten (ca. 300 m) hvori der findes træk og slip-toilet, samt rindende vand. Toiletterne låses af mellem 22.00 og 06.00. Langs Skovhytten løber Gudenåen i al dens pragt, hvilket giver mulighed for at lægge til i kano. I sommerhalvåret er der liv og glade dyr omkring Skovhytten.

Bag den vestligste shelter er der pr. 2/3-2013 sået dild og purløg.

